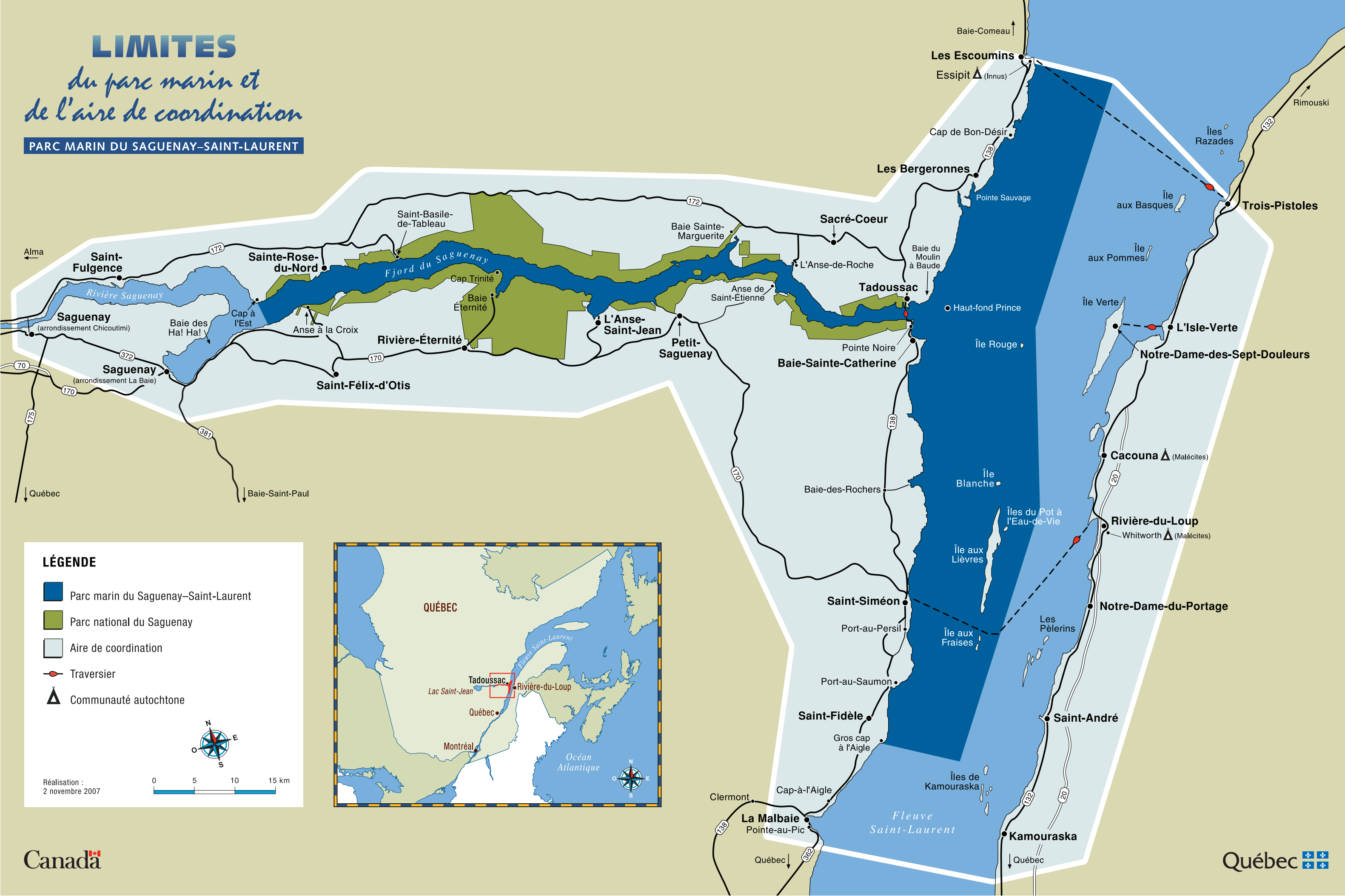


LIMITES

du parc marin et
de l'aire de coordination

PARC MARIN DU SAGUENAY-SAINTE-ROSE



LÉGENDE

- Parc marin du Saguenay-Saint-Laurent
- Parc national du Saguenay
- Aire de coordination
- Traversier
- Communauté autochtone



Réalisation :
2 novembre 2007



PÔLES DE DÉCOUVERTE


maritimes et terrestres

PARC MARIN DU SAGUENAY-SAINTE-LAURENT



LÉGENDE

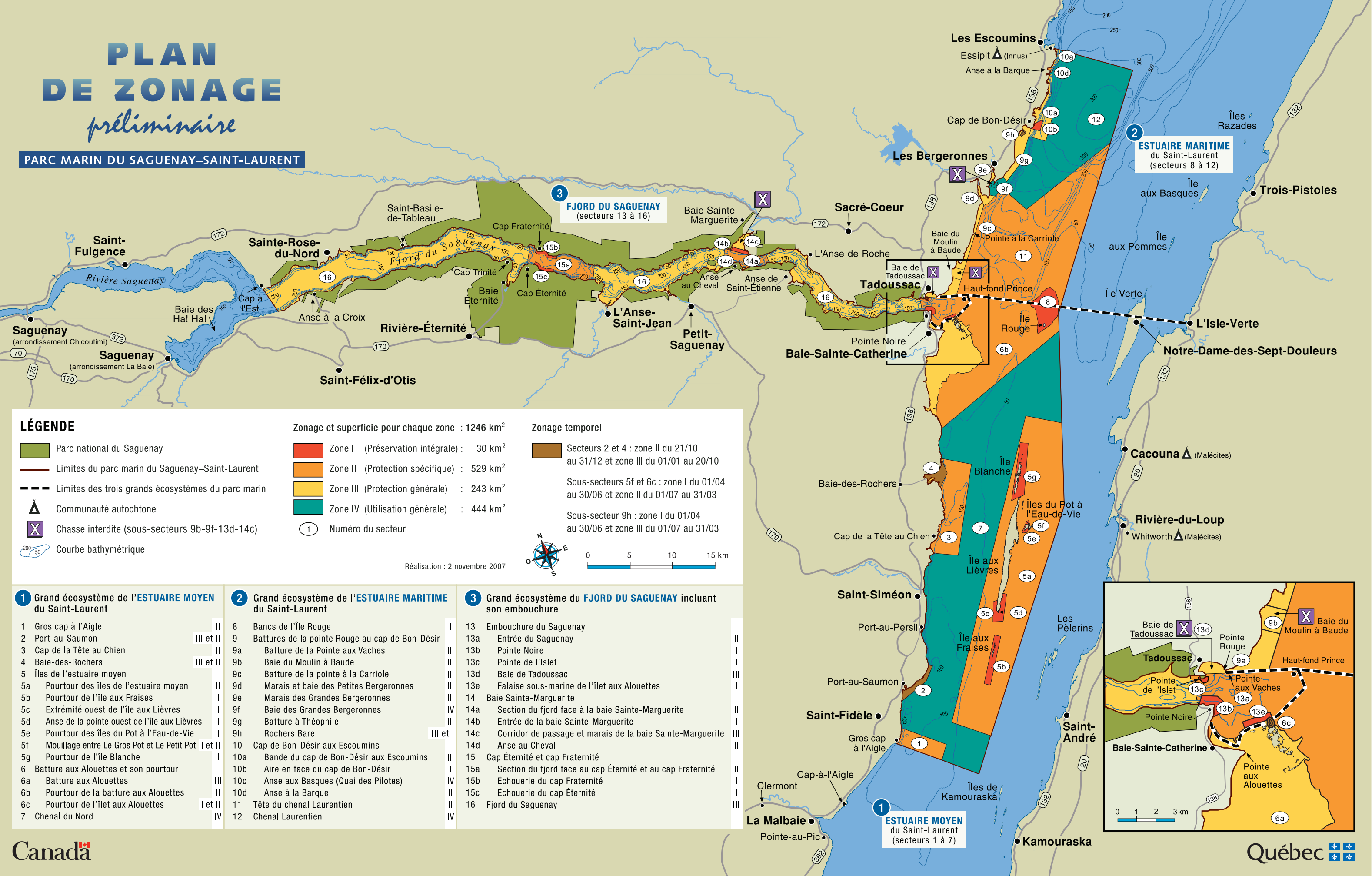
- Parc marin du Saguenay-Saint-Laurent
- Parc national du Saguenay
- Pôle de découverte
- Traversier
- Communauté autochtone
- Carrefour d'accueil et d'orientation
- Quai
- Rampe de mise à l'eau
- Marina
- Ponton
- Bouée d'amarrage



Réalisation :
2 novembre 2007

PLAN DE ZONAGE préliminaire

PARC MARIN DU SAGUENAY-SAINTE-LAURENT



LÉGENDE

- Parc national du Saguenay
- Limites du parc marin du Saguenay-Saint-Laurent
- Limites des trois grands écosystèmes du parc marin
- Communauté autochtone
- Chasse interdite (sous-secteurs 9b-9f-13d-14c)
- Courbe bathymétrique

Zonage et superficie pour chaque zone : 1246 km²

- Zone I (Préservation intégrale) : 30 km²
- Zone II (Protection spécifique) : 529 km²
- Zone III (Protection générale) : 243 km²
- Zone IV (Utilisation générale) : 444 km²
- ① Numéro du secteur

Zonage temporel

- Secteurs 2 et 4 : zone II du 21/10 au 31/12 et zone III du 01/01 au 20/10
- Sous-secteurs 5f et 6c : zone I du 01/04 au 30/06 et zone II du 01/07 au 31/03
- Sous-secteur 9h : zone I du 01/04 au 30/06 et zone III du 01/07 au 31/03

Réalisation : 2 novembre 2007

1 Grand écosystème de l'ESTUAIRE MOYEN du Saint-Laurent		2 Grand écosystème de l'ESTUAIRE MARITIME du Saint-Laurent		3 Grand écosystème du FJORD DU SAGUENAY incluant son embouchure	
1 Gros cap à l'Aigle	II	8 Bancs de l'île Rouge	I	13 Embouchure du Saguenay	I
2 Port-au-Saumon	III et II	9 Battures de la pointe Rouge au cap de Bon-Désir	III	13a Entrée du Saguenay	II
3 Cap de la Tête au Chien	II	9a Batture de la Pointe aux Vaches	III	13b Pointe Noire	I
4 Baie-des-Rochers	III et II	9b Baie du Moulin à Baude	III	13c Pointe de l'Islet	I
5 Îles de l'estuaire moyen		9c Batture de la pointe à la Carriole	III	13d Baie de Tadoussac	III
5a Pourtour des îles de l'estuaire moyen	II	9d Marais et baie des Petites Bergeronnes	III	13e Falaise sous-marine de l'îlet aux Alouettes	I
5b Pourtour de l'île aux Fraises	I	9e Marais des Grandes Bergeronnes	III	14 Baie Sainte-Marguerite	II
5c Extrémité ouest de l'île aux Lièvres	I	9f Baie des Grandes Bergeronnes	IV	14a Section du fjord face à la baie Sainte-Marguerite	II
5d Anse de la pointe ouest de l'île aux Lièvres	I	9g Batture à Théophile	III	14b Entrée de la baie Sainte-Marguerite	I
5e Pourtour des îles du Pot à l'Eau-de-Vie	I	9h Rochers Bare	III et I	14c Corridor de passage et marais de la baie Sainte-Marguerite	III
5f Mouillage entre Le Gros Pot et Le Petit Pot	I et II	10 Cap de Bon-Désir aux Escoumins	III	14d Anse au Cheval	II
5g Pourtour de l'île Blanche	I	10a Bande du cap de Bon-Désir aux Escoumins	III	15 Cap Éternité et cap Fraternité	II
6 Batture aux Alouettes et son pourtour		10b Aire en face du cap de Bon-Désir	I	15a Section du fjord face au cap Éternité et au cap Fraternité	II
6a Batture aux Alouettes	III	10c Anse aux Basques (Quai des Pilotes)	IV	15b Échouerie du cap Fraternité	I
6b Pourtour de la batture aux Alouettes	II	10d Anse à la Barque	II	15c Échouerie du cap Éternité	I
6c Pourtour de l'îlet aux Alouettes	I et II	11 Tête du chenal Laurentien	IV	16 Fjord du Saguenay	III
7 Chenal du Nord	IV	12 Chenal Laurentien			

